



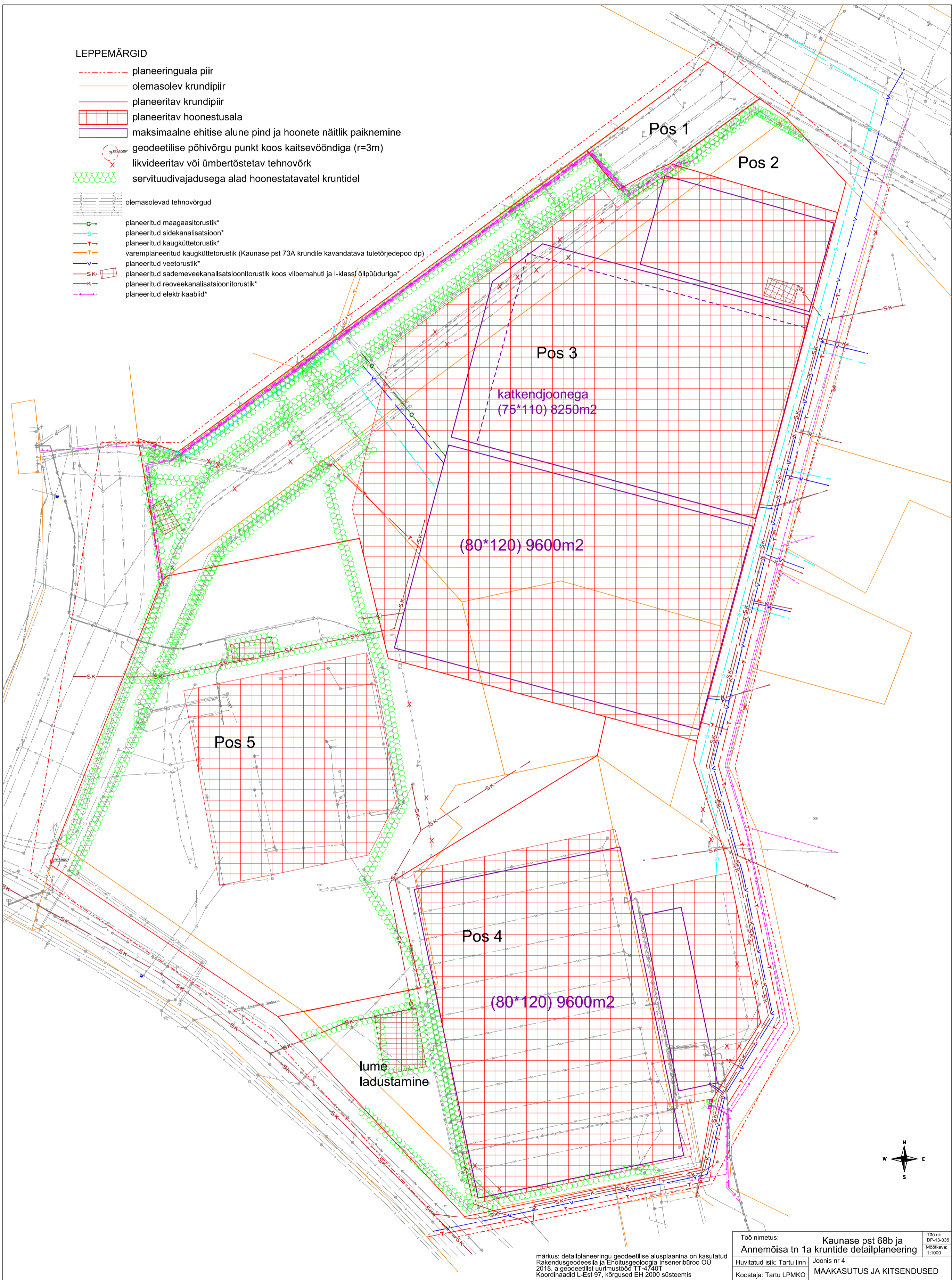


LEPPEMÄRGID

- - - - - planeeringuala piir
- — — — — olemasolev krundipiir
- — — — — planeeritav krundipiir
- planeeritav hoonestusala
- maksimaalne ehitise alune pind ja hoonete näitlik paiknemine
-  geodeetiline põhivõrgu punkt koos kaitsevööndiga (r=3m)
-  likvideeritav või ümbertõstetav tehnovõrk
-  servituudivajadusega alad hoonestatavatel krundidel
-  olemasolevad tehnovõrgud
- planeeritud maagaasitorustik*
- planeeritud sidekanalisatsioon*
- planeeritud kaugkütetorustik*
- varemplaneeritud kaugkütetorustik (Kaunase pst 73A krundile kavandatava tuletõrjedepoo dp)
- planeeritud veetorustik*
- planeeritud sademeveekanalisatsioonitorustik koos viibemahuti ja I-klassi õllepüüduriga*
- planeeritud reoveekanalisatsioonitorustik*
- planeeritud elektri kaablid*



märkus: detailplaneeringu geodeetiline alusplaanina on kasutatud Rakendusgeodeesia ja Ehitusgeoloogia Inseneribüroo OU 2018. a geodeetilist uurimustööd TT-4740T Koordinaadid L-Est 97, kõrgused EH 2000 süsteemis

Töö nimetus:	Kaunase pst 68b ja Annemõisa tn 1a krundide detailplaneering	Töö nr:	DP-13-035
Huvitatud isik:	Tartu linn	Joonis nr 4:	MAAKASUTUS JA KITSENDUSED
Koostaja:	Tartu LPMKO	Mõõtkava:	1:1000